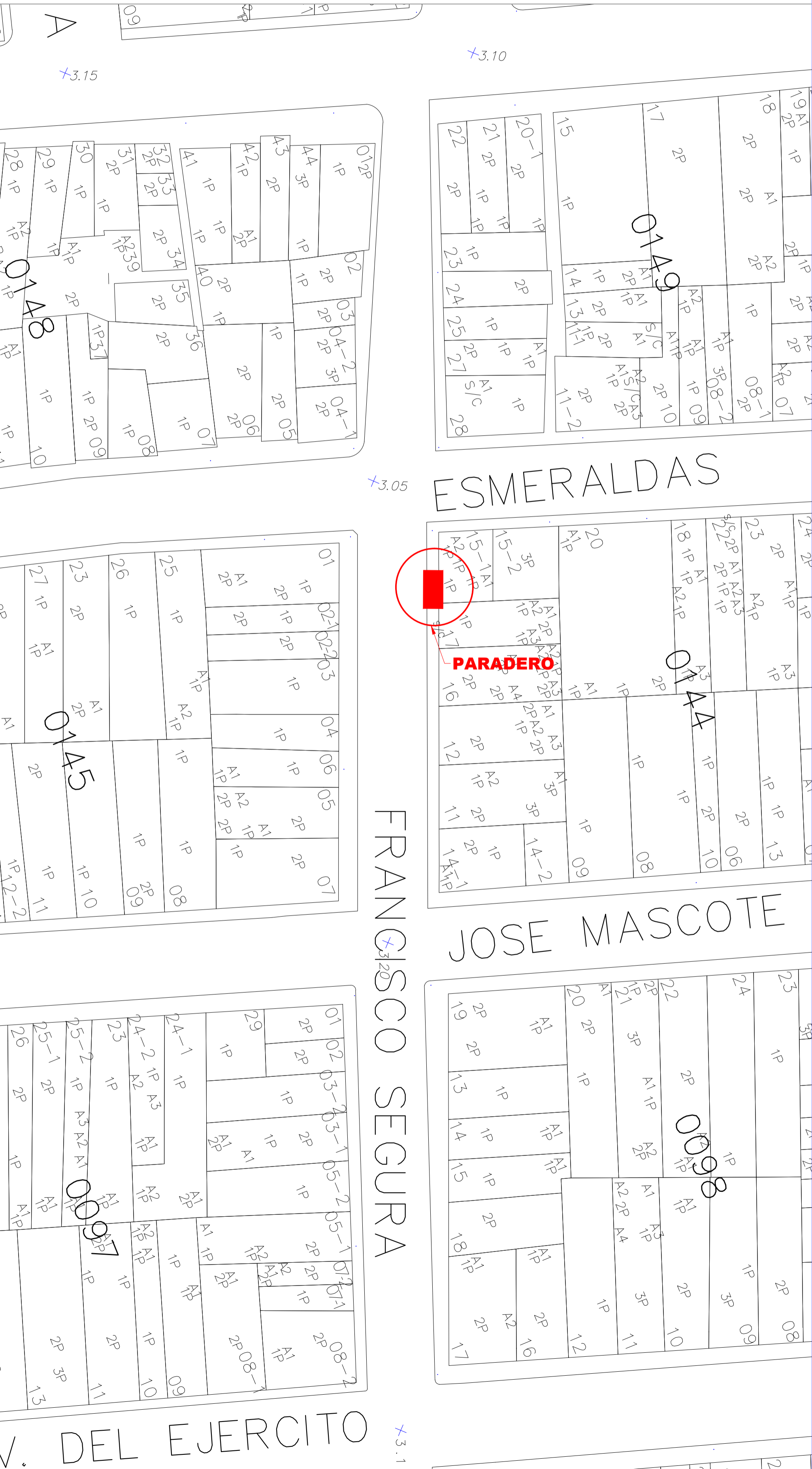
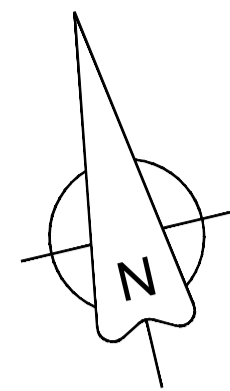


# UBICACIÓN DE PARADEROS DE TRANSPORTE PÚBLICO DE LA CIUDAD DE GUAYAQUIL

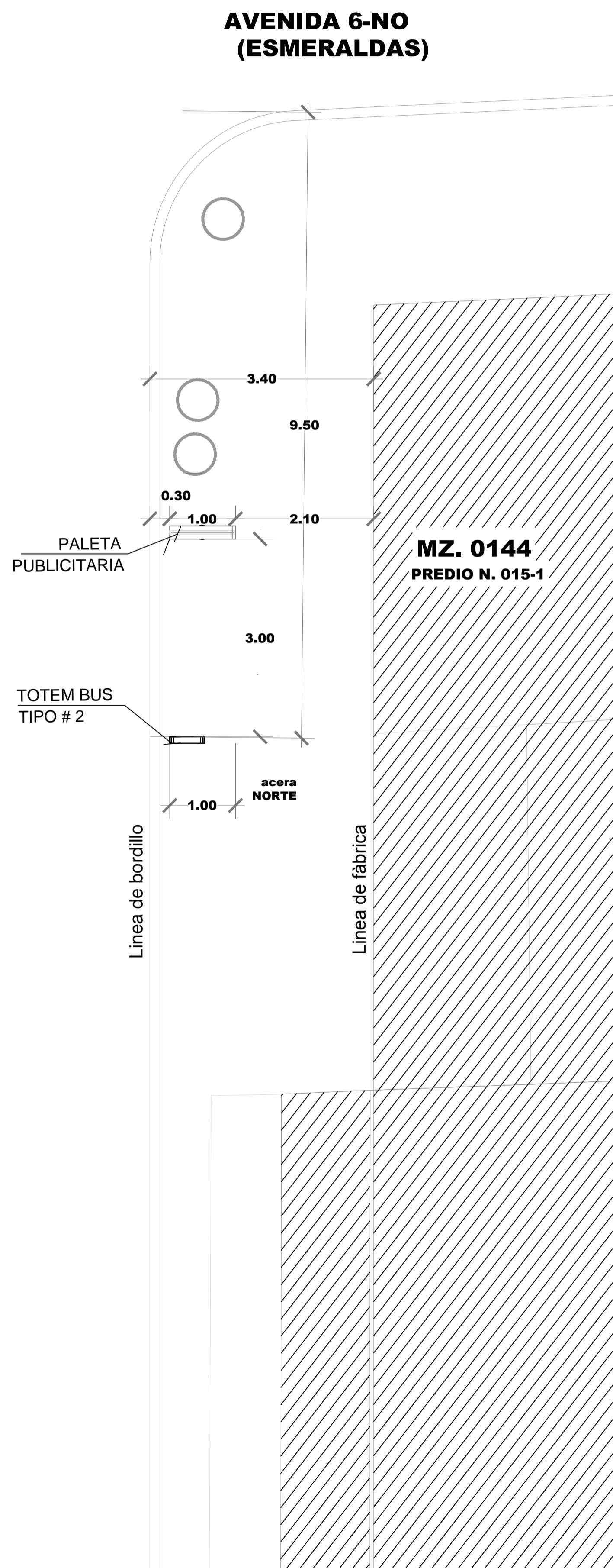
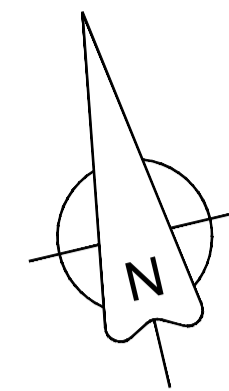
## UBICACIÓN MAPA CATASTRAL

ESCALA 1:1000




## PLANTA

ESCALA 1:100



## REG. FOTOGRÁFICO



## DATOS

**CODIGO DEL PARADERO:** 08-0144-015-0001-0-0-21

**DIRECCIÓN:** CALLE 40 SO (FRANCISCO SEGURA) Y AV. 6-SO (ESMERALDAS)

**ACERA:** NORTE

ESTE PLANO ES PROPIEDAD DE LA M.I. MUNICIPALIDAD DE GUAYAQUIL

M.I. MUNICIPALIDAD DE GUAYAQUIL	Guayaquil JAIME NEBOT ALCALDE ADMINISTRACIÓN 2014 - 2015	DIRECCIÓN DE URBANISMO, AVALÚOS Y ORDENAMIENTO TERRITORIAL SUBDIRECCIÓN DE PROYECTOS ESPECÍFICOS	EMPRESA PÚBLICA MUNICIPAL DE TRANSITO DE GUAYAQUIL DIRECCIÓN DE PLANIFICACIÓN DE TRÁNSITO
AB. ANDRÉS ROCHE GERENTE GENERAL EPMT		PROYECTO: <b>MOBILIARIO URBANO PARADEROS DENTRO DE LA CIUDAD DE GUAYAQUIL</b>	
EQUIPO DE ESTUDIO: ARQ. CESAR CALLE ARQ. ALEXANDRA MORÁN		ESCALA: INDICADAS FECHA: OCTUBRE DEL 2016 DIBUJO: Arq. Peter Salazar Sojos ARCHIVO: D:\_DATOS 2016\PARADEROS 2016\ transversales\ paradero-Foo_Segura-lamina 21.dwg	LAMINA: <b>21</b>
ING. FERNANDO AMADOR DIRECTOR DE TRANSPORTE PÚBLICO EPMT		ARQ. JOSE MIGUEL RUBIO JAEN DIRECTOR DE URBANISMO, AVALÚOS Y ORDENAMIENTO TERRITORIAL	
ING. FERNANDO NAVAS DIRECTOR DE TRANSITO EPMT		ARQ. GINO MERA GILER SUBDIRECTOR DE PROYECTOS ESPECÍFICOS	